









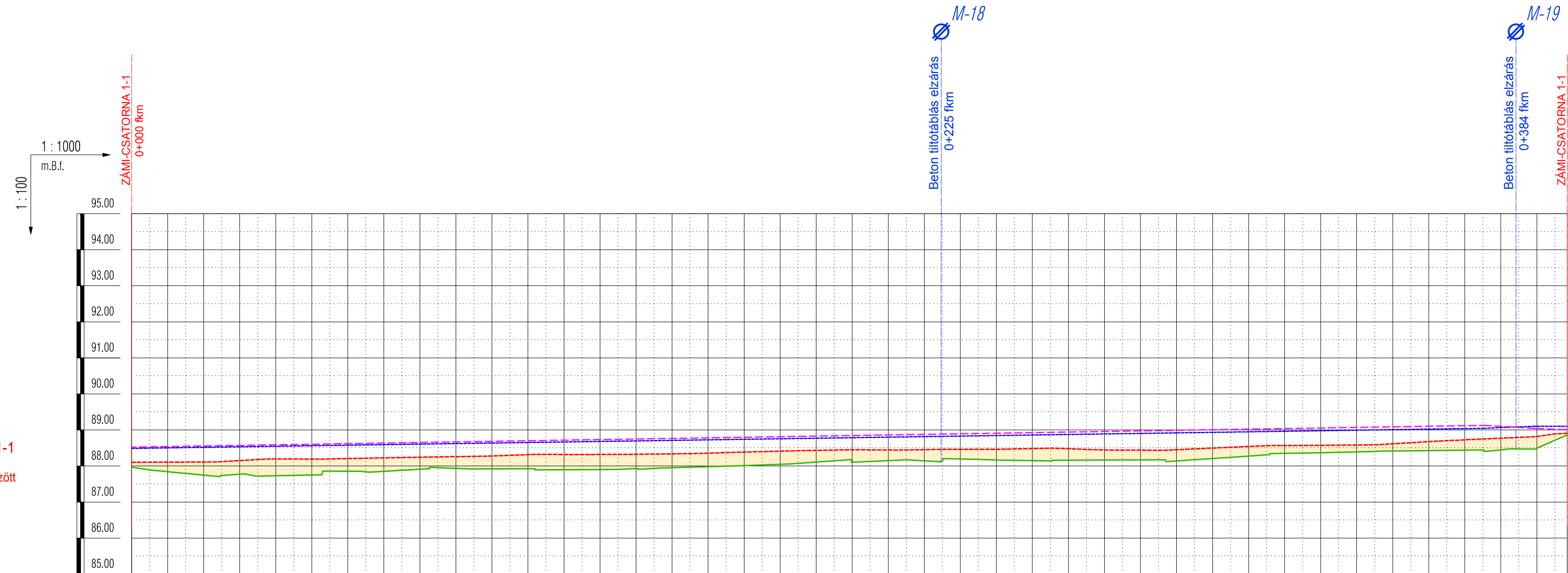


Csatorna neve	ZÁMI-CSATORNA 1-1
---------------	-------------------

### JELMAGYARÁZAT:

-  Tervezett rendezett terepszint
-  Tervezett feltöltés
-  Meglévő folyásfenékszint
-  Tervezett bevágás
-  Tervezett rendezett terepszint
-  Meglévő jobbparti partél
-  Meglévő balparti partél
-  Elbontandó műtárgy helye, száma
-  Felújítandó műtárgy helye, száma
-  Elbontandó betonburkolat

ZÁMI-CSATORNA 1-1  
0+000 - 0+398 fkm. között  
Mv 1:100  
Mh 1:1000



SZELVÉNYSZÁM	0+000	0+010	0+020	0+030	0+040	0+050	0+060	0+070	0+080	0+090	0+100	0+110	0+120	0+130	0+140	0+150	0+160	0+170	0+180	0+190	0+200	0+210	0+220	0+230	0+240	0+250	0+260	0+270	0+280	0+290	0+300	0+310	0+320	0+330	0+340	0+350	0+360	0+370	0+380	0+390	0+398																																							
Meglévő terepszint (m.B.f.)	87.97	87.84	87.75	87.77	88.20	87.73	88.19	87.75	88.06	88.23	87.85	88.07	88.24	87.91	88.08	88.26	87.93	88.09	88.28	87.92	88.32	87.92	88.32	87.90	88.32	87.90	88.33	87.93	88.34	87.95	88.34	87.98	88.36	88.01	88.39	88.05	88.41	88.11	88.43	88.10	88.45	88.15	88.45	88.14	88.45	88.19	88.46	88.17	88.48	88.15	88.48	88.16	88.44	88.17	88.44	88.17	88.45	88.14	88.50	88.21	88.54	88.27	88.57	88.35	88.57	88.37	88.58	88.39	88.62	88.42	88.68	88.43	88.73	88.44	88.77	88.45	88.82	88.49	88.91	88.86
Tervezett tereprendezés (m.B.f.)	88.11	88.11	88.11	88.15	88.20	87.73	88.19	87.75	88.06	88.23	87.85	88.07	88.24	87.91	88.08	88.26	87.93	88.09	88.28	87.92	88.32	87.92	88.32	87.90	88.32	87.90	88.33	87.93	88.34	87.95	88.34	87.98	88.36	88.01	88.39	88.05	88.41	88.11	88.43	88.10	88.45	88.15	88.45	88.14	88.45	88.19	88.46	88.17	88.48	88.15	88.48	88.16	88.44	88.17	88.44	88.17	88.45	88.14	88.50	88.21	88.54	88.27	88.57	88.35	88.57	88.37	88.58	88.39	88.62	88.42	88.68	88.43	88.73	88.44	88.77	88.45	88.82	88.49	88.91	88.86

A terv magassági adatai Balti alapsíkra vonatkoznak.  
A helyszínrajzi koordináták Egységes Országos Vetületi Rendszerben (EOV) készültek.  
Kiindulási alappmagasság: Hortobágy, vasútállomás épület falában lévő falicsap, szintezési alappont melynek magassága: 91,37 m.B.f.

C.4

		<b>LIFE11 NAT/HU/924 LIFE+</b> "Large scale grazing management of steppe lakes in the Hortobágy"		
Ezen terv a "KÖRÖS-AQUA" Kft. szellemi alkotása. Az 1969. évi III. törvény 51.§-a értelmében szerzői jogvédelem alatt áll. Teljes egészének vagy részleteinek bármilyen felhasználása a tervező hozzájárulása nélkül tilos! A jogosulatlan felhasználás kártérítési kötelezettséget eredményez.				
Ügyvezető: Fabó István		<b>"KÖRÖS-AQUA"</b> TERVEZÉSI, BERUHÁZÁSI és KERESKEDELMI KFT. 5561 Békésszentandrás, Szentesi út 4. tel: 66/218-390		
Vezető tervező: Fabó István		Munka helye és megnevezése: HORTOBÁGYI NONPROFIT Kft. Vízilétesítmény tájrehabilitáció kiviteli terve		Dátum: 2016.11
Vez. TN szám: VZ-TEL/ 04-281-97/2019 VZ-TER/ 04-281-97/2019 VZ-VKG/ 04-281-97/2019 KÖ-SZ/ 04-281-97/2019 GO/ 04-281-97/2017		Rajz tárgya: HOSSZ-SZELVÉNY Zámi projektterület Zámi-csatorna 1-1 0+000-0+398 fm. között		Méretarány: 1:100,1:1000
Tervező: Melian Judit				Munkaszám: K-017-2014
Szerkesztő: Kerékjártó Tamás				Rajzszám: R-III-4